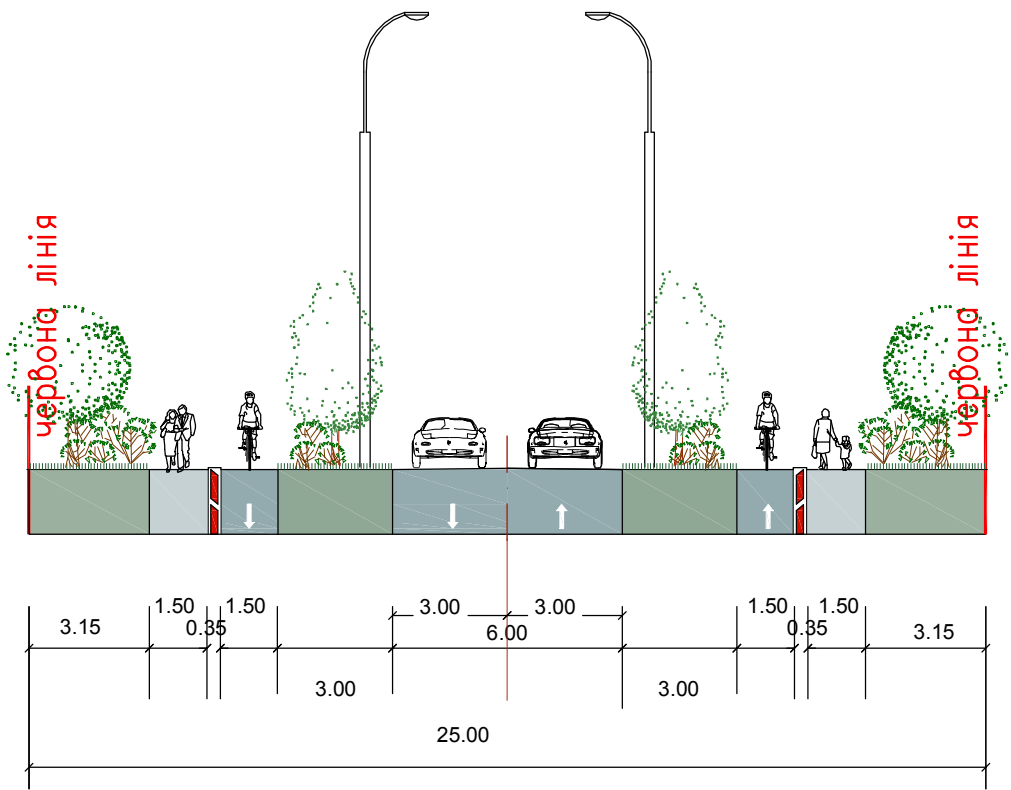


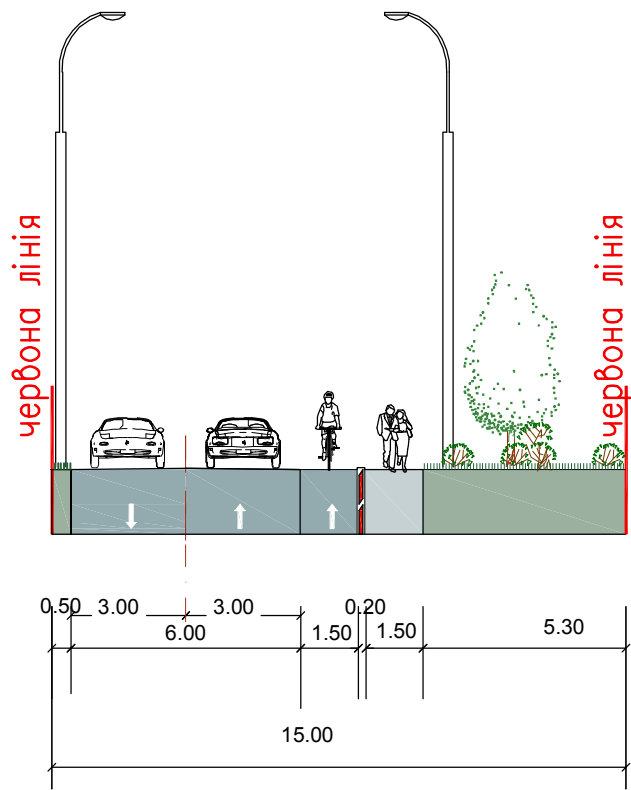
ПОПЕРЕЧНИЙ ПРОФІЛЬ ВУЛ. ДОРОШЕНКА

1 - 1



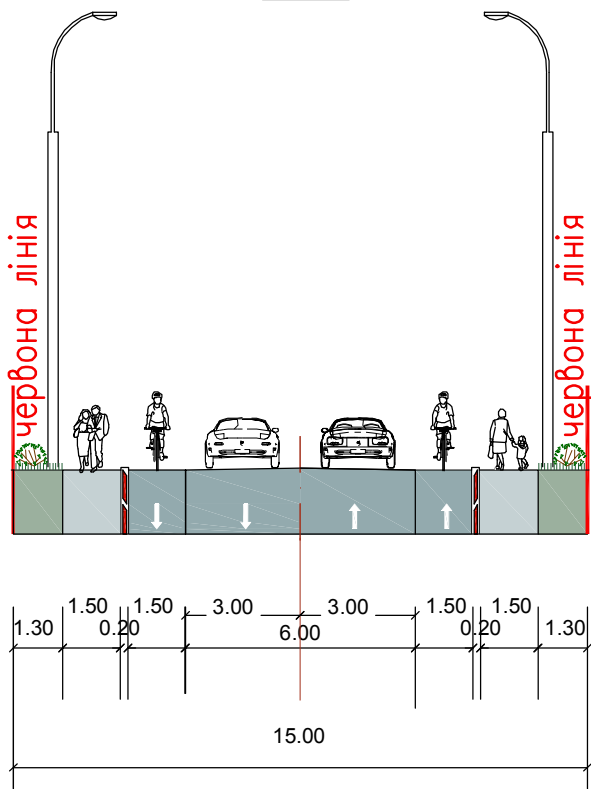
ПОПЕРЕЧНИЙ ПРОФІЛЬ ПРОЇЗДУ

3 - 3



ПОПЕРЕЧНИЙ ПРОФІЛЬ ВУЛ. ПЕРШОТРАВНЕВА

2 - 2



| | | | | | | | | | | |
|-------------|--------|---------|-------|---------|------|---|--|----------------------------|------|--------|
| | | | | | | Л2018/39 – ГП | | | | |
| | | | | | | Детальний план території, орієнтовною площею 5,4 га, для розміщення садибної забудови та зелених насаджень загального користування в межах вул. Мічуріна, Першотравнева, Вишнева та існуючої садибної забудови в м. Буча Київської області. | | | | |
| Изм. | Кол.уч | Лист | № док | Підпись | Дата | | | Стадия | Лист | Листов |
| ГАП | | Косарев | | | | | | ДПТ | 6 | |
| Гол.інженер | | Копач | | | | Креслення поперечних профілів вулиць | | ПП "Ладопроект" м. Буча | | |
| Виконав | | Брунько | | | | | | | | |
| Перевірів | | Коваль | | | | | | | | |
| Н. контр. | | Косарев | | | | | | | | |